








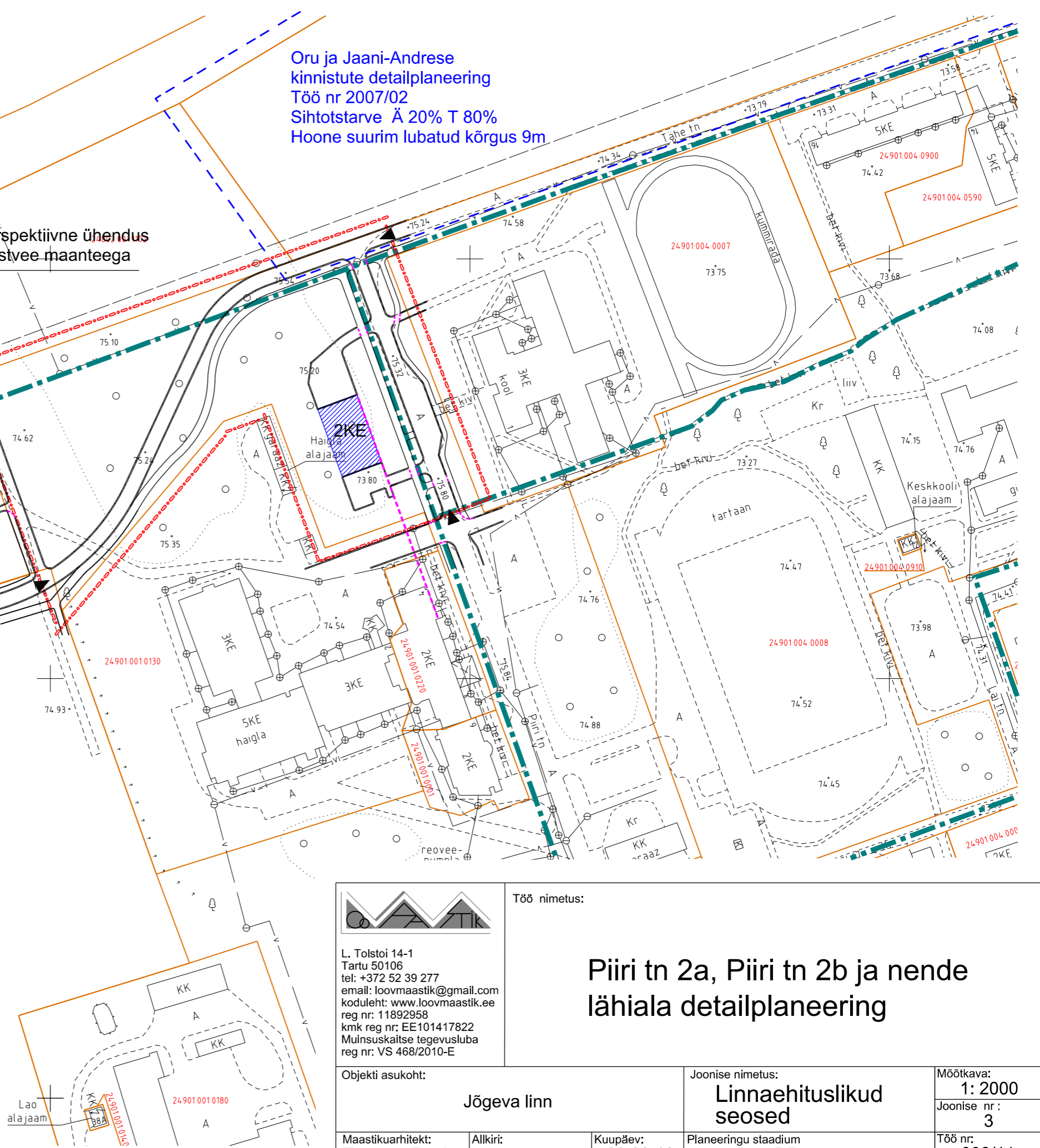
Oru ja Jaani-Andrese
kinnistute detailplaneering
Töö nr 2007/02
Sihtotstarve Ä 20% T 80%
Hoone suurim lubatud kõrgus 9m

T 36 Jõgeva-Mustvee mnt

Perspektiivne ühendus
Mustvee maanteega

TINGMÄRGID:

-  Planeeringuala piir
-  Naaberaala planeeringuala piir
-  Jõgeva linna piir
-  Olemasolev krundipiir
-  Planeeritud ehitusjoon
-  Planeeritud hoonestusala
-  Planeeritud jalg- ja jalgrattatee
(vastavalt arenguskeemile)



L. Tolstoi 14-1
Tartu 50106
tel: +372 52 39 277
email: loovmaastik@gmail.com
koduleht: www.loovmaastik.ee
reg nr: 11892958
kmk reg nr: EE101417822
Muinsuskaitse tegevusluba
reg nr: VS 468/2010-E

Töö nimetus:

Piiri tn 2a, Piiri tn 2b ja nende lähiala detailplaneering

Objekti asukoht: Jõgeva linn	Joonise nimetus: Linnaehituslikud seosed	Mõõtkaava: 1: 2000
Maastikuarhitekt: Toomas Pöld	Allkiri:	Joonise nr: 3
Kuupäev: 03.09.18	Planeeringu staadium DP	Töö nr: 008/11