

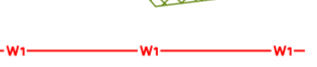




TINGMÄRGID:

-  Planeeringuala piir
-  Jõgeva linna piir
-  Olemasolev krundipiir
-  Planeeritud krundipiir
-  Planeeritud ehitusjoon
-  Juurdepääs plan. alale / krundile
-  Planeeritud hoonestusala
-  Planeeritud jalg- ja jalgrattatee äärekivi
-  Planeeritud sõidutee äärekivi
-  Planeeritud alla lastud äärekivi
-  Likivdeeritav objekt
-  Servituudi vajadusega ala tehnovõrgule
-  Olemasolev säiliv okaspuu / lehtpuu / planeeritud üksikpuu
-  Olemasolev säiliv kõrghaljastuse massiiv
-  Planeeritud madalpingekaabli koridor
-  Planeeritud tänavavalgustuskaabli koridor
-  Planeeritud sidekanalisatsiooni koridor
-  Planeeritud gaasitoru koridor
-  Planeeritud veetoru koridor
-  Planeeritud reoveekanalisatsiooni koridor
-  Planeeritud sademeveekanalisatsioon
-  Planeeritud liitumispunkt
-  Planeeritud elektrikaabli liitumiskilp


 maastikuarhitektuuribüroo
 L. Tolstoi 14-1
 Tartu 50106
 tel: +372 52 39 277
 email: loovmaastik@gmail.com
 koduleht: www.loovmaastik.ee
 reg nr: 11892958
 kmk reg nr: EE101417822
 Muinsuskaitse tegevusluba
 reg nr: VS 468/2010-E

Töö nimetus:
Piiri tn 2a, Piiri tn 2b ja nende lähiala detailplaneering

Objekti asukoht: Jõgeva linn		Joonise nimetus: Planeeritud tehnovõrgud	Möötkava: 1: 500
Maastikuarhitekt: Toomas Põld	Altkirj:	Kuupäev: 03.09.18	Joonise nr: 6
		Planeeringu staadium: DP	Töö nr: 008/11